

**Wykaz terenów inwestycyjnych w gminie Klembów z przeznaczeniem na
działalność gospodarczą wg miejscowych
planów zagospodarowania przestrzennego**

1. **Klembów** - miejscowy plan zagospodarowania przestrzennego gminy Klembów wieś Klembów (Uchwała Nr XII/69/2003 Rady Gminy w Klembowie z dnia 11 września 2003 r. opublikowana w Dz. U. Woj. Maz. Nr 310 poz. 8574 z dnia 14 grudnia 2003 r.) ze zmianą

PU – tereny produkcji i usług technicznych: C1.PU-4 tereny przy stacji PKP w Klembowie.

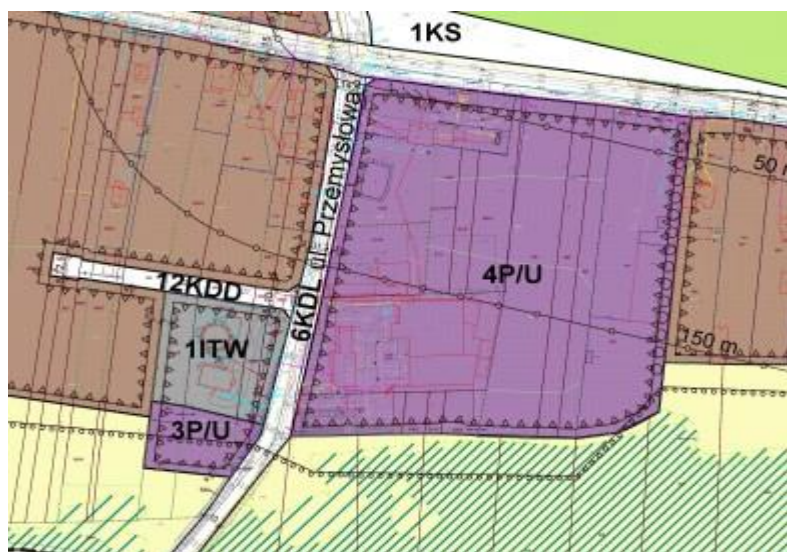


Klembów - miejscowy plan zagospodarowania przestrzennego dla miejscowości Klembów w gminie Klembów – obszar „A” (Uchwała Rady Gminy Klembów Nr XLI.444.2022 z dnia 29 września 2022 r. opublikowana w Dzienniku Urzędowym Województwa Mazowieckiego 2022 poz. 11584 z dnia 10 listopada 2022 r.)

P/U – tereny obiektów produkcyjnych, składów i magazynów lub zabudowy usługowej: 1P/U i 2P/U tereny przy stacji PKP Krusze.



P/U – tereny obiektów produkcyjnych, składów i magazynów lub zabudowy usługowej: 3P/U tereny sąsiadujące ze stacją uzdatniania wody i 4P/U tereny już częściowo zainwestowane (stacja paliw, zakład produkcyjny).



P/U – tereny obiektów produkcyjnych, składów i magazynów lub zabudowy usługowej: 5P/U tereny sąsiadujące z PSZOK przy ul. Miłej w Klembowie.



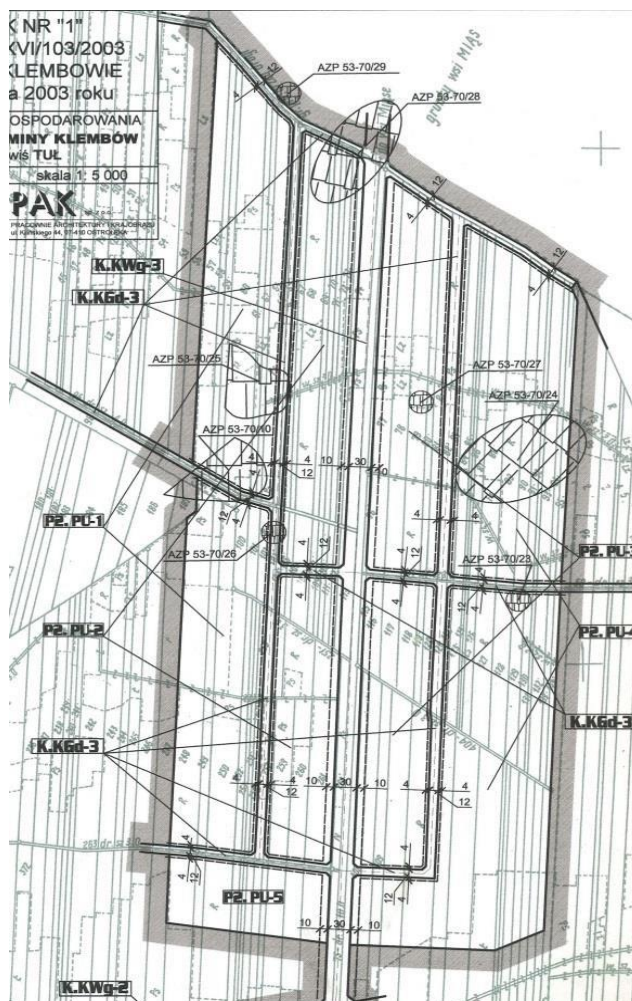
P/U – tereny obiektów produkcyjnych, składów i magazynów lub zabudowy usługowej: 6P/U tereny przy ul. Gen. Fr. Żymirskiego w Klembowie.



2. **Tuł** - miejscowy plan zagospodarowania przestrzennego gminy Klembów wsie Karolew, **Tuł**, Krzywica i Nowy Kraszew (Uchwała Rady Gminy w Klembowie Nr XVI/103/2003 z dnia 9 grudnia 2003 r. opublikowana w Dzienniku Urzędowym Województwa Mazowieckiego Nr 108 poz. 3083 z dnia 14 maja 2005 r.)

PU – tereny produkcji i usług technicznych – przy drodze łączącej wieś Tuł z miejscowością Miąse

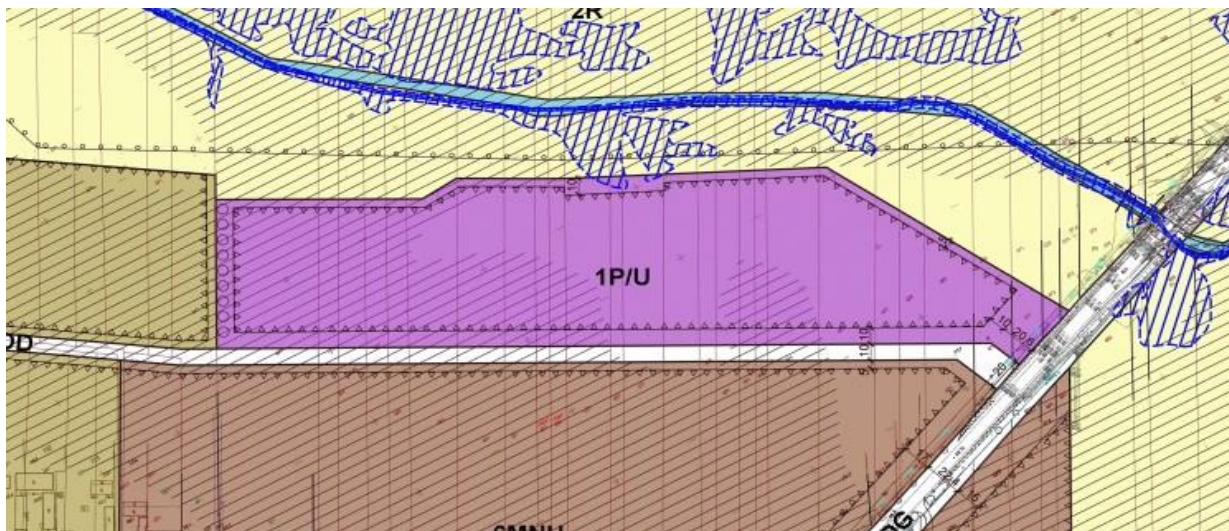
P2.PU-1, P2.PU-2, PU.PU-3 i PU.PU-4.



3. **Krzywica** - miejscowy plan zagospodarowania przestrzennego dla miejscowości Krzywica w gminie Klembów (Uchwała Nr XXXII.354.2021 Rady Gminy Klembów z dnia 24 listopada 2021 r., opublikowana w Dzienniku Urzędowym Województwa Mazowieckiego 2022 poz. 152 z dnia 5 stycznia 2022 r.)

P/U – tereny obiektów produkcyjnych, składów i magazynów lub zabudowy usługowej:

1P/U tereny pomiędzy drogą wojewódzką DW 634 a rzeką Rządzą.



4. **Rasztów** - miejscowy plan zagospodarowania przestrzennego gminy Klembów wsie Pieńki, Sitki, Michałów i **Rasztów** (Uchwała Rady Gminy w Klembowie Nr XVI/104/2003 z dnia 9 grudnia 2003 r. opublikowana w Dzienniku Urzędowym Województwa Mazowieckiego Nr 218 poz. 5846 z dnia 29 sierpnia 2004 r.)

PU – tereny produkcji i usług technicznych: P4.PU-1 teren już zainwestowany (baza paliw OLPP) i P4.PU-2 teren niezainwestowany.

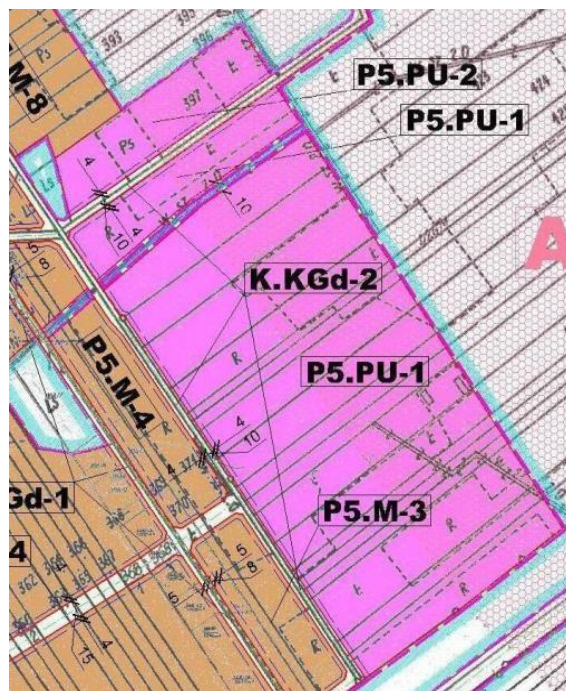


- P/U – tereny obiektów produkcyjnych, składów, magazynów i zabudowy usługowej: 1P/U, 2P/U, 3P/U, 4P/U, 5P/U.**

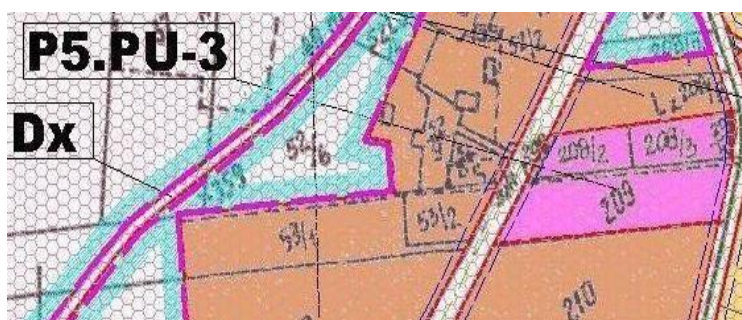


6. **Pasek** - miejscowy plan zagospodarowania przestrzennego gminy Klembów wieś Pasek (Uchwała Nr XLV/273/2006 Rady Gminy w Klembowie z dnia 29 sierpnia 2006 r. opublikowana w Dzienniku Urzędowym Województwa Mazowieckiego Nr 218 poz. 8229 z dnia 26 października 2006 r.)

PU teren produkcji i usług technicznych: P5.PU-1 i P5.PU-2 tereny sąsiadujące z zakładem masarskim.

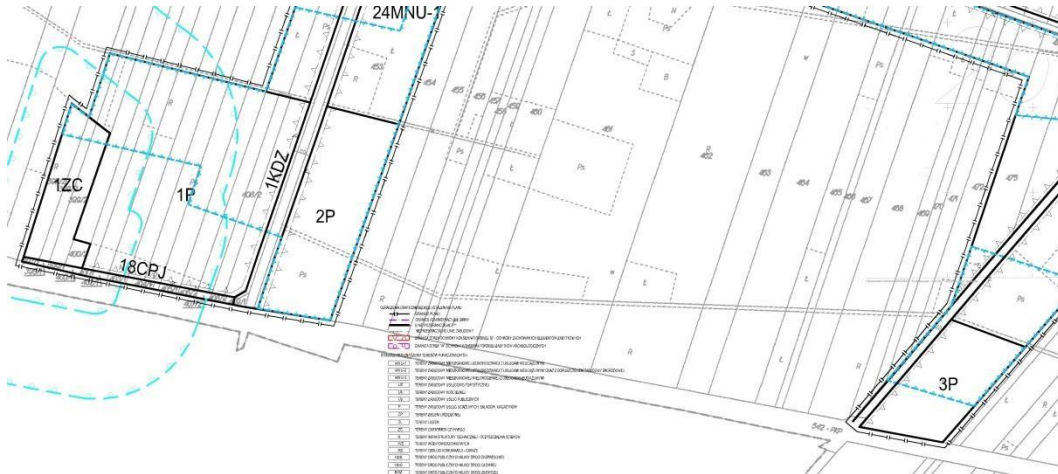


PU teren produkcji i usług technicznych: P5.PU-3 teren przy ul. Prymasa Tysiąclecia już zainwestowany (zakład stolarski).



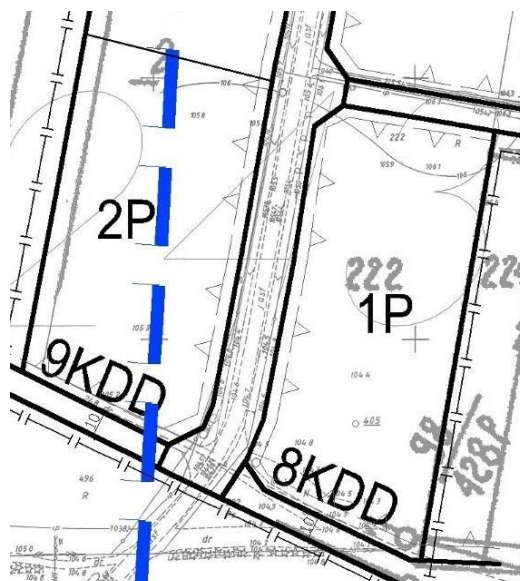
7. **Wola Rasztowska** - miejscowy plan zagospodarowania przestrzennego dla miejscowości Wola Rasztowska w gminie Klembów (Uchwała Nr XXIV/178/2008 Rady Gminy Klembów z dnia 26 czerwca 2008 r. opublikowana w Dzienniku Urzędowym Województwa Mazowieckiego Nr 189 poz. 6820 z dnia 5 listopada 2008r.) ze zmianą

P – tereny usług, składów i magazynów (bez produkcji): 1P i 2P tereny w sąsiedztwie torów PKP i ul. Kościelnej (droga powiatowa 4311W), 3P – tereny w sąsiedztwie torów PKP przy drodze do Roszczepu



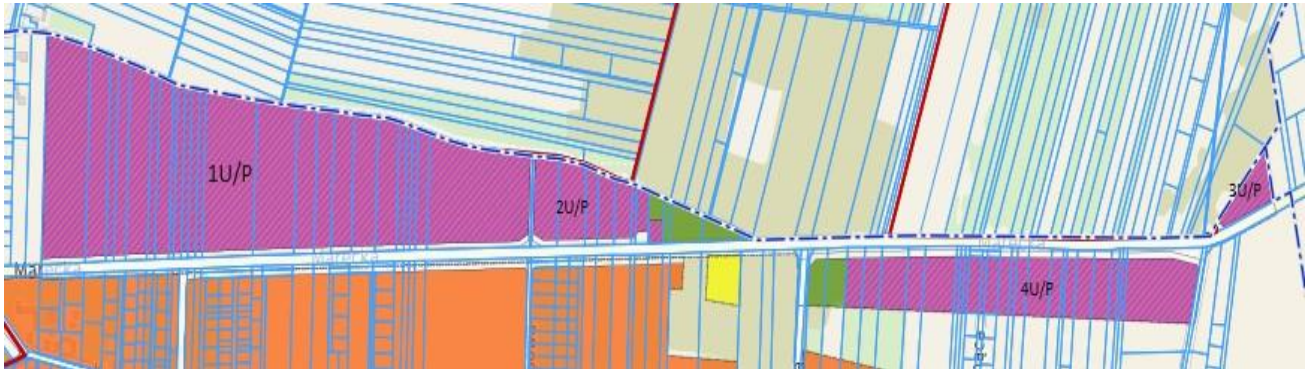
8. **Krusze** - miejscowy plan zagospodarowania przestrzennego dla miejscowości Krusze w gminie Klembów (Uchwała Nr XXIV/181/2008 Rady Gminy Klembów z dnia 26 czerwca 2008 r. opublikowana w Dzienniku Urzędowym Województwa Mazowieckiego Nr 189 poz. 6823 z dnia 5 listopada 2008 r.) ze zmianą

P – tereny usług, składów i magazynów (bez produkcji): 1P i 2P tereny w sąsiedztwie torów PKP, przy drodze powiatowej 4335W Klembów - Krusze.



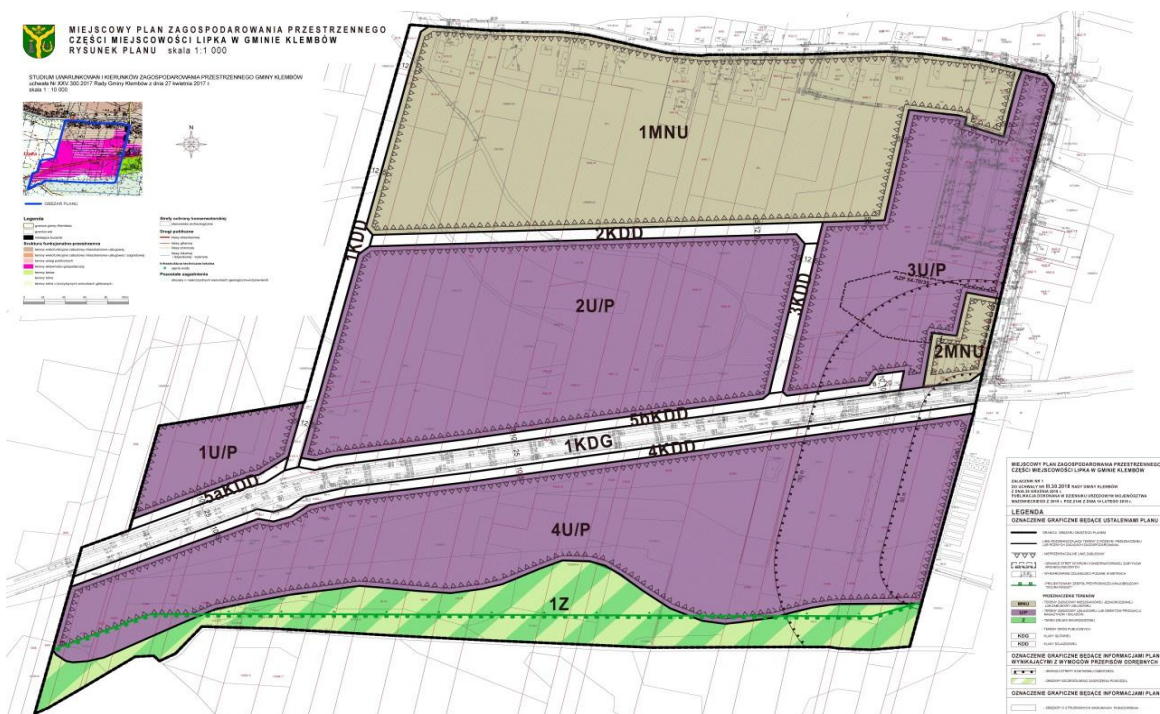
Krusze – miejscowy plan zagospodarowania przestrzennego dla części miejscowości Krusze w gminie Klembów (Uchwała Nr III.29.2018 Rady Gminy Klembów z dnia 20 grudnia 2018 r. opublikowana w Dzienniku Urzędowym Województwa Mazowieckiego 2019 poz. 2145 z dnia 14 lutego 2019 r.)

U/P – tereny zabudowy usługowej lub obiektów produkcji, magazynów i składów: 1U/P, 2U/P, 3U/P, 4U/P – tereny przy drodze wojewódzkiej DW 636.



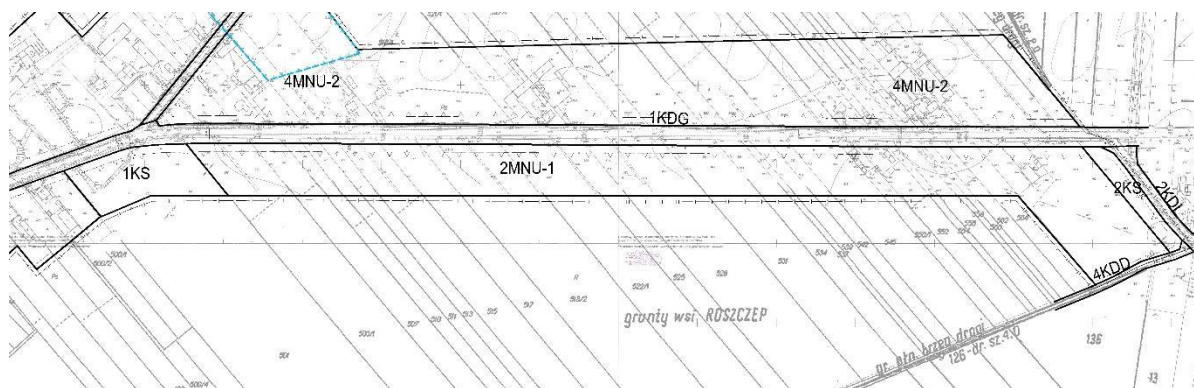
9. **Lipka** - miejscowy plan zagospodarowania przestrzennego dla części miejscowości Lipka w gminie Klembów (Uchwała Nr III.30.2018 Rady Gminy Klembów z dnia 20 grudnia 2018 r. opublikowana w Dzienniku Urzędowym Województwa Mazowieckiego 2019 poz. 2146 z dnia 14 lutego 2019 r.)

U/P – tereny zabudowy usługowej lub obiektów produkcji, magazynów i składów: 1U/P, 2U/P, 3U/P, 4U/P – tereny przy drodze wojewódzkiej DW 634.



10. **Roszczep** - miejscowy plan zagospodarowania przestrzennego dla miejscowości Roszczep w gminie Klembów (Uchwała Nr XXIV/183/2008 Rady Gminy Klembów z dnia 26 czerwca 2008r. opublikowana w Dzienniku Urzędowym Województwa Mazowieckiego Nr 189 poz. 6825 z dnia 5 listopada 2008 r.)

KS – tereny zaplecza komunikacji samochodowej, czyli stacja paliw: 1KS teren zainwestowany (istniejąca stacja) i 2KS działka przy drodze wojewódzkiej DW 636 Wola Rasztowska – Łochów.



Informacji w sprawie miejscowych planów zagospodarowania przestrzennego udziela:

Pani Justyna Blusiewicz - tel. 29 753 88 02, mail: planowanie@klembow.pl



Urząd Gminy w Klembowie
ul. Gen. Fr. Żymirskiego 38
05-205 Klembów